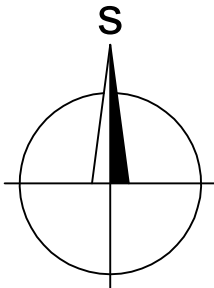








LEGENDA :	
	nově budovaná úložná trasa
	ochranné pásmo trasy
	hranice pozemku KN
	pozemek dotčený stavbou
	pozemek dotčený ochranným pásmem





Kreslil : Miloslav Žatecký		Stupeň : PDŮR
Zpracoval : Miloslav Žatecký		Měřítko : 1:500
Kontroloval : Ing. Pavel Draždák		Dne : září 2023
Investor : Statutární město Ústí nad Labem, Velká Hradební 2336/8	Zakázka : 4-880/23	

Rozvoj neveřejné městské optické infrastruktury v Ústí nad Labem,
lokalita 2 - Ústí nad Labem

Koordinační situace se zákresem ochranného pásma, 3. část

Změna č.:	2
Číslo výkresu:	C.3.P3